

Data presentazione: 26/08/1998 - Data: 20/03/2020 - n. T125865 - Richiedente: TMMLNZ75P29A271B

MODULARIO  
F. fog. rend. 497

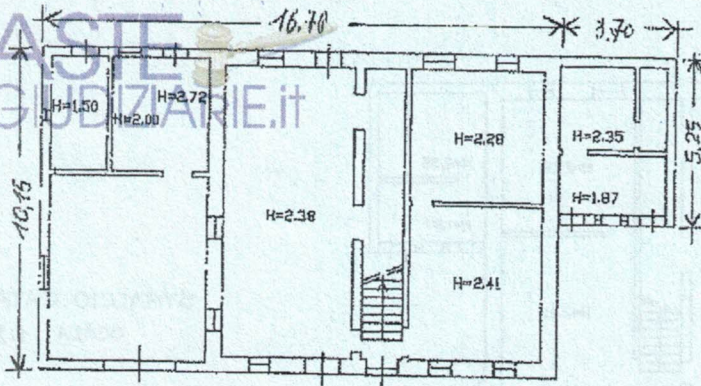


MINISTERO DELLE FINANZE  
DIPARTIMENTO DEL TERRITORIO  
**CATASTO EDILIZIO URBANO** (RDL 13-4-1939, n. 652)

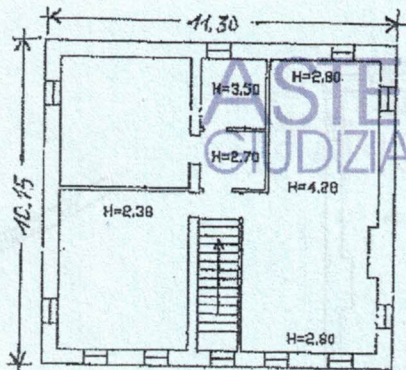
MOD. BN (CEL)  
LIRE  
500

Planimetria di u.i.u. in Comune di OSIMO via S. GIOVANNI civ. 107

ASTE  
GIUDIZIARIE.IT

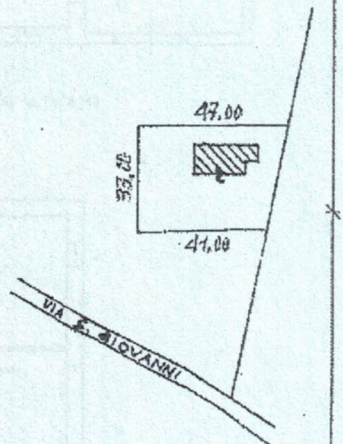


PIANTA PIANO TERRA



PIANTA PIANO PRIMO

STRALCIO CATASTAL  
SCALA 1:2000



ORIENTAMENTO

ASTE  
GIUDIZIARIE.IT

SCALA DI 1:

Dichiarazione di N.C.

Denuncia di variazione

Compilata dal GEOMETRA  
(titolo, cognome e nome)

GIANLUCA PICCININI

RISERVATO ALL'UFFICIO

Ultima planimetria in atti

Data presentazione: 26/08/1998 - Data: 20/03/2020 - n. T125865 - Richiedente: TMMLNZ75P29A271B

Totale schede: 33 - Formato di acquisizione: A4 (210x297) - Formato stampario: A4 (210x297)

data 24.07.98 Firma [Signature]

26 AGO. 1998

DOMENICHELLI Anna

Catasto Edilizio Urbano - Circolo di OSIMO (G157) - < Foglio: 62 - Particella: 133 - Subalterno: 0 >  
VIA S. GIOVANNI n. 107 piano: T-1;