

MODULARIO
F. rig. rend. 487



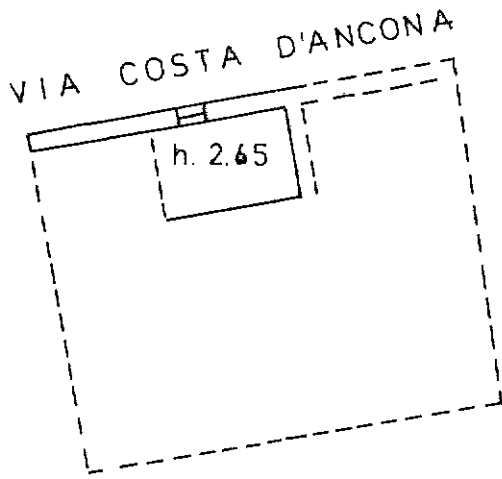
MINISTERO DELLE FINANZE
DIREZIONE GENERALE DEL CATASTO E DEI SS.TT.EE.
CATASTO EDILIZIO URBANO (RDL 13-4-1939, n. 652)

MOD. BN (CEU)

LIRE
500

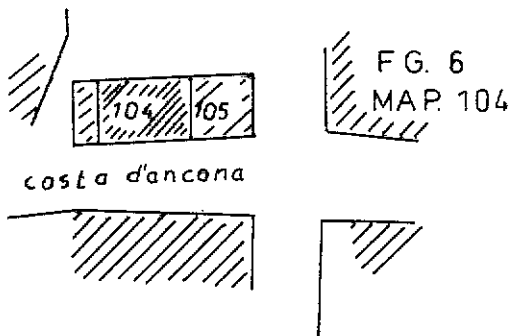
43

Planimetria di u.i.u. in Comune di LORETO via O.c.a. Bianca civ.

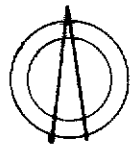


P.T.

PORZIONE EX SUB. 9



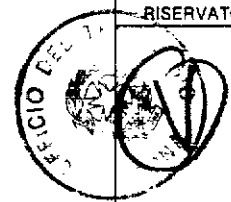
ORIENTAMENTO



SCALA DI 1: 200

Dichiarazione di N.C.
Denuncia di variazione

Compilata dal **GEOM. TOSCAPIERGIORGIO**
(Titolo, cognome e nome)
PIERGIORGIO
Iscritto all'albo de **GEOM. ANCONA**
della provincia di **ANCONA**
n. **104** sub. **13**
data **15/05/2024**



RISERVATO ALL'UFFICIO
2606197
B658

Ultima planimetria catastale
F. **6**
Data presentazione: 02/06/1997 - Data: 15/05/2024 - n. T200290 - Richiedente: QDRRRT66B04E690Q
Totale schede: 1 - Formato di pubblicazione: A4 (210x297) - Formato stampa: A4 (210x297)

Catasto dei Fabbricati - Situazione al 15/05/2024 - Comune di LORETO(E690) - < Foglio 6 - Particella 104 - Subalterno 13 >
VIA COSTA D'ANCONA Piano I